



Le Week-End du RAID28 - 23 et 24 janvier 2016

Points

Km








Explicatif précis sur carte IGN 1/20000ème

 Non
pointage
pénalité
Pointage
bonif.

DEPART DU RAID28		0,0	Salle "Les Pressoirs" Epernon		
			[Annexe 1] Spéciale de Diane		
PP001			repère 1; Angle Sud du parking		15'
PP002			repère 2; Lavoir		15'
PP003			repère 3; Ruelle		15'
PP004			repère 4; Ruelle		15'
		INFO	Jonction avec UltraRaid28 à la balise suivante		
PP005			repère 5; Escalier [en partie haute]		30'
PP006			repère 6; Falaise [des tourniquets permettent de passer la clôture]		15'
PP007			repère 7; Jonction de sentes		15'
PP008			repère 8; Passage		15'
PP009			"La Diane" - Cote 161		30'
PP010			Nord Est de "Raizeux"- "Le Haut Fosseuil" - Cote 162		30'
PP011			Au sud de "Chaumont" - Cote 166		20'
PP012			Au nord de "Chaumont" - Cote 163		20'
PP013			"Le Gland" - Cote 162		30'
PC1		7,6	A l'Est de Béchereau, traversée de la D80, 100m à l'Est de la cote 130		Disqualifiant
Horaire limite conseillé (bleues) : 22h36					
PP014			Pont à 580m au Nord du PC1		20'
PP015			Balise placée sur la carte; Rocher [NB: Une clôture près de PP014 est franchissable]		30'
PP016			Balise placée sur la carte ; au milieu de la zone humide		30'
PP017			"La Licorne" cote 160		20'
PP018			A l'Est de l'Etang de Guiperreux; Croisement du PR et de la Guesle à la cote 134		30'
			[Annexe 2] "Autour de l'Ancienne Abbaye des Moulineaux"		
PP019			Repère 1; Ruine		20'
PP020			Repère 2; Angle Sud Est de l'Ancienne Abbaye		20'
PP021			Spéciale "On se lave les oreilles"; vers le Sud de PP020 [moins de 100m], Cri du crapaud		15'
PP022			Spéciale "On se lave les oreilles"; vers l'Est de PP020 [moins de 100m], Cri du canard		15'
PP023			Repère 3; Chapelle ruinée		20'
PP024			Spéciale "On se lave les pieds"; repère 4; Bord Est du bras d'eau		20'
PP025			Spéciale "On se lave les pieds"; repère 5; Bord Sud du bras d'eau		20'
PP026			"Les Rochers d'Angennes"; coude du PR juste au Sud du " d' "		40'
PC2		12,6	Les Rochers d'Angennes ; Traversée de la D107; Passage sous le pont 150 m Ouest du parking		Disqualifiant
Traversées du parking et de la route interdites => se diriger vers la lumière en suivant les rubalises					
Horaire limite conseillé (bleues) : 23h42					
			[ANNEXE 3] SPECIALE CO " Les Taillis d'Epernon"		
			Attention: la balise PP27 est reportée sur la carte CO		
PP027			"Tailles d'Epernon"; XIIème DIV.; Coude du GR1 sur la limite des parcelles 22 et 23		30'
PP028			- repère 1 , Rocher		15'
PP029			- repère 2 , Groupe de rochers (en haut)		20'
PP030			- repère 3 , Déversoir		20'
PP031			- repère 4 , Clôture ruinée		20'
PP032			- repère 5 , Arbre remarquable		20'
PP033			- repère 6 , Groupe de rochers		25'



Le Week-End du RAID28 - 23 et 24 janvier 2016

Points	Km	Explicatif précis sur carte IGN 1/20000ème		pénalité	bonif.
PP034			- repère 7 , Petite dépression		25'
PP035			- repère 8 , Mare		20'
PP036			- repère 9 , Jonction de fossés		15'
PP037			"Carref. du penchant", sur la limite Nord de la parcelle 29 de la XIème DIV.	30'	
PP038			"Route de Rambouillet" ; jonction de chemins à la cote 169	30'	
PP039			Xème DIV; Jonction de ruisseaux en parcelle 10		20'
PP040			Xème DIV; Jonction de ruisseaux sur la limite des parcelles 4 et 5		20'
PC3		19,0	Le Débouché; Traversée de la D936		Disqualifiant
Horaire limite conseillé (bleues) : 3h02					
PP041			Carrefour du Débouché, Pylone	20'	
PP042			Bois de Vilpert, XVe DIV., jonction de chemins en partie sud de la Parcelle 7	30'	
PP043			Bois de Vilpert, XVe DIV., Parcelle 8, mare		20'
PP044			Bois de Vilpert, XVe DIV., coude de rigole en partie est de la Parcelle 9		20'
PP045			Bois de Vilpert, XVe DIV., jonction de rigoles en partie nord de la Parcelle 11		20'
PP046			Bois de Vilpert, XVe DIV., Parcelle 12, jonction de rigole avec le Chemin de Ceinture	30'	
Prudence			Traversée de la Route de Poigny à la cote 175, Chemin de Ceinture		
PP047			Rigole des Plauviettes, jonction de rigoles à l'ouest de "La Renardière"		20'
PP048			Rigole des Plauviettes, croisement avec la Rigole du Coupe-Gorge		20'
PP049			Rigole du Coupe-Gorge, coude le plus à l'est en limite des parcelles 29 et 30, XVIe DIV.		25'
PP050			Bois Domanial de La Pommeraie, XVIe DIV. Parcelle 28, jonction de chemins	30'	
PP051			Bois Domanial de La Pommeraie, sur le chemin qui longe l'Etang de Coupe-Gorge par l'est	30'	
PP052			Bois Domanial de La Pommeraie, XVIe DIV. Parcelle 6, bord sud de la retenue d'eau	30'	
PP053			Bois Domanial de La Pommeraie, XVIe DIV., sur le chemin qui longe l'Etang de Gruyer par l'ouest (limite parcelle 12)	30'	
			[Annexe 4] Spéciale "Ru du Coupe-Gorge"		
PP054			- Le bout de la rigole (attention sur place c'est un coude de rigole)		20'
PP055			- Le coude de rigole		20'
PP056			- La jonction de rigoles la plus au nord		20'
PP057			- La mare (bord Ouest)		20'
PP058			- La jonction de rigoles la plus au sud		20'
PP059			Petit Parc, extrémité sud-est de la Route du Rond du Lièvre, barrière	20'	
PC4		28,0	Au Nord de Rambouillet; Traversée de la D937; rejoindre le PC par la piste cyclable		Disqualifiant
Horaire limite conseillé (bleues) : 5h17					
PC5		28,4	Au Nord de Rambouillet; Traversée sous la N10 par le tunnel de la D937 rejoindre le PC sur le bas coté		Disqualifiant
PP060			Forêt Verte, sur le chemin qui longe l'étang de la Grenouillère par l'ouest	30'	
		INFO	Jonction avec SemiRaid28 à la balise suivante		



Le Week-End du RAID28 - 23 et 24 janvier 2016

Points	Km	Explicatif précis sur carte IGN 1/20000ème	Non pointage pénalité	Pointage bonif.
PP061		PASSAGE OBLIGATOIRE INDIQUE SUR LA CARTE Forêt Verte; Traversée sous la voie ferrée par la route de la Patte d'Oie à la cote 170	60'	
PP062		Forêt Verte, XVIIe DIV., jonction de chemins en limite de parcelles 14 et 15	30'	
PP063		Vieille Eglise en Yvelines, sentier de découverte, entrée de l'aqueduc souterrain	30'	
Prudence		Traversée de Vieille Eglise		
PP064		Vieille Eglise en Yvelines, venelle à l'Est du Pylone	30'	
PP065		La Petite Hogue, pont sur la "Rigole des Eaux" à l'Ouest de la cote 170, sous le pont	30'	
PP066		Saint-Benoit, PNR, cote 173 au nord de "Les Beauciers"	30'	
Prudence		Traversée de St Benoit à "La Mare Gagnée"		
PP067		Bois Domanial des Vindrins, Parcelle 20, coude de chemin au nord de la cote 168	30'	
PC8	R 38,8 S 11,9	Les Vallées; Traversée de la D24 <i>Horaires limite conseillé (bleues) : RAID 7h20 - SEMI : 8h00</i>	Disqualifiant	
Sportident		Début du chronométrage électronique		
		[Annexe 5] Spéciale "Le Ru des Vaux vu d'en haut"		
PP068		- Balise 1		20'
PP069		- Balise 2		20'
PP070		- Balise 3		20'
PP071		- Balise 4		20'
PP072		Bois Domanial des Cinq Cents Arpents, Parcelle 29, passage ruisseau sous le GR1C	30'	
PP073		[Annexe 5], photo définition		20'
PP074		Bois Domanial des Maréchaux, Parcelle 14, mare au nord-est de la cote 168	30'	
		[Annexe 6] Spéciale CO "Les grés des Maréchaux"		
PP075		- Repère 1		20'
PP076		- Repère 2		20'
PP077		- Repère 3		20'
PP078		- Repère 4		20'
PP079		- Repère 5		20'
PP080		- Repère 6		20'
PP081		XVIIIe DIV, sur le chemin partant de la route de la Mare Plate et traversant la parcelle 4	30'	
Prudence		La Petite Houssière, GR1C-PNR, Traversée de la D202		
PP082		Les Fonciaux, angle nord-est de la parcelle 41	30'	
PP083		Le Bois de la Grêne, sur le chemin longeant la limite sud de la parcelle 2	30'	
Prudence		Dampierre en Yvelines, traversée de la D58 à l'est de "Le Champrier des Fourneaux"		
PP084		"Bois de la Roncerie"; Sommet de la Butte Ronde	30'	
PP085		[Annexe 7] Rocher n°10 du site d'escalade		20'
PP086		"Bois de la Roncerie"; Parcelle 29; 240m de la cote 163 et 280 m de la cote 165 [Mare]		20'
PC9	R 48,8 S 21,9	Le Mesnil St Sevin; traversée de la D13 à la cote 165 <i>Horaires limite conseillé (bleues) : 11h40</i>	Disqualifiant	
PP087		"Carrefour de la Vallée de la Misère"; Croisement chemin/ruisseau au "è" de "Misère"	30'	
Interdit		Interdiction administrative de traverser la "Forêt Régionale de Champ Garnier"		
PP088		Au Nord de "Les Longs Champs" ; cote 162	30'	
PP089		[Annexe 7] : FORET DOMANIALE DE PORT ROYAL ; Parcelle 22 [Arbre Particulier]		20'
PP090		[Annexe 7] : FORET DOMANIALE DE PORT ROYAL ; Parcelle 6 [Mare]		30'
PP091		[Annexe 7] : FORET DOMANIALE DE PORT ROYAL ; Parcelle 9 [Petite Clairière]		30'
INFO		le BURES28 rejoint votre parcours à la balise suivante <i>Attention : la balise B312 figurant sur la carte 8 ne concerne que le BURES28</i>		



Le Week-End du RAID28 - 23 et 24 janvier 2016

Points	Km	Explicatif précis sur carte IGN 1/20000ème	Non pénalité	Pointage bonif.
PP092		"Forêt Domaniale de Port Royal" ; Jonction des parcelles 25, 26 et 27	30'	
		[Annexe 8] Speciale "Ne dépassez pas les bornes"		
PP093		- borne 1		20'
PP094		- borne 2		20'
PP095		- borne 3		20'
PP096		- borne 4		20'
PP097		- borne 5		20'
PP098		- borne 6		20'
PP099		"Forêt Domaniale de Port Royal" ; Abri forestier en parcelle 51; 10m au nord de l'abri	30'	
PP100		"Bois des Bouleaux"; au "o" de "Bois"	30'	
PP101		"Bois de la Garenne"; au "o" de "Bois"	30'	
PC10 R 55,9 Champfleury; traversée de la D91 ; Parking Disqualifiant S 29,0 Horaire limite conseillé (bleues) : 13h15 Arr 14,7 BARRIERE HORAIRE : 13h45 ELIMINATOIRE				
PP102		Jonction de chemins en parcelle 58 au 2 ^{ème} "u" de "Ruisseau"	30'	
Prudence Au Nord de Brouessy, traversée de route indiquée sur les cartes 8 et 9				
PP103		Jonction de chemins à l'intersection des parcelles 61-62-63	30'	
		[Annexe 9] Suivi Station de Trail; soyez attentifs		
PP104		- en section 1	20'	
PP105		- en section 2	20'	
PP106		- en section 3	20'	
PP107		- en section 4	20'	
PP108		- le long de la rigole de Chateaufort, en section 5	20'	
DANGER Attention, vous longez la D36 sur 100m environ, restez bien sur le bas coté droit Au-delà de ces 100m, l'utilisation de la D36 pour rejoindre le PC est <u>interdite (disqualification)</u>				
PC11 R 60,5 Au Sud Est de Chateaufort; Traversée de la D938 au croisement avec la D36 Disqualifiant S 33,6 Horaire limite conseillé (bleues) : 14h25 Arr 10,1				
PP109		"Forêt de la Tête Ronde"; Parcelle14; coude du PNR, angle Ouest de la parcelle	30'	
PP110		"Forêt de la Tête Ronde"; Parcelle14; jonction de PNR , angle Nord Ouest de la parcelle	30'	
PP111		"Forêt de la Tête Ronde"; Parcelle 2; Dans l'angle Nord Est de la parcelle	30'	
PP112		Balise supprimée		
PP113		"Forêt de la Tête Ronde"; A l'Est de la parcelle 5, coude de la petite sente rejoignant "La Vallée Bonnard"	30'	
Prudence La Vallée Bonnard, traversée de route indiquée sur la carte				
PP114		Balise placée sur la carte ; coude de chemin	30'	
PC12 R 66,7 Gif sur Yvette "Le Fond Fanet"; traversée de la D306 à l'Est de "La Croix de Fer" Disqualifiant S 39,8 Horaire limite conseillé (bleues) : 15h15 Arr 3,9				
PP115		Balise placée sur la carte ; passerelle, coté Est	20'	
Sécurité En vue du centre ville de Gif, restez sur le coté droit de la rue (coté de l'hotel)				
PP116		Balise placée sur la carte ; "Le Clos"; Passage dans haie depuis le terrain de sport (Rugby)	20'	
Prudence Pour votre sécurité, prendre le passage souterrain indiqué sur la carte				
PP117		Balise placée sur la carte ; GR655; Au pied du pont, coté Ouest	20'	
ARRIVEE R 70,6 "BURES SUR YVETTE" : gymnase au Sud Est de "l'Yvette" S 43,7				
LIMITES DE CLASSEMENT <u>RAID28 , SEMI, ULTRA, EQUIPOTRAIL</u> Après 16 h : chaque minute de retard comptera <u>triple</u> , jusqu'à 16h30, limite de classement !				